



ES

Castelló Sud

Esencia Mediterránea



Castelló Sud

castellosud.es

Castelló Sud

Esencia Mediterránea



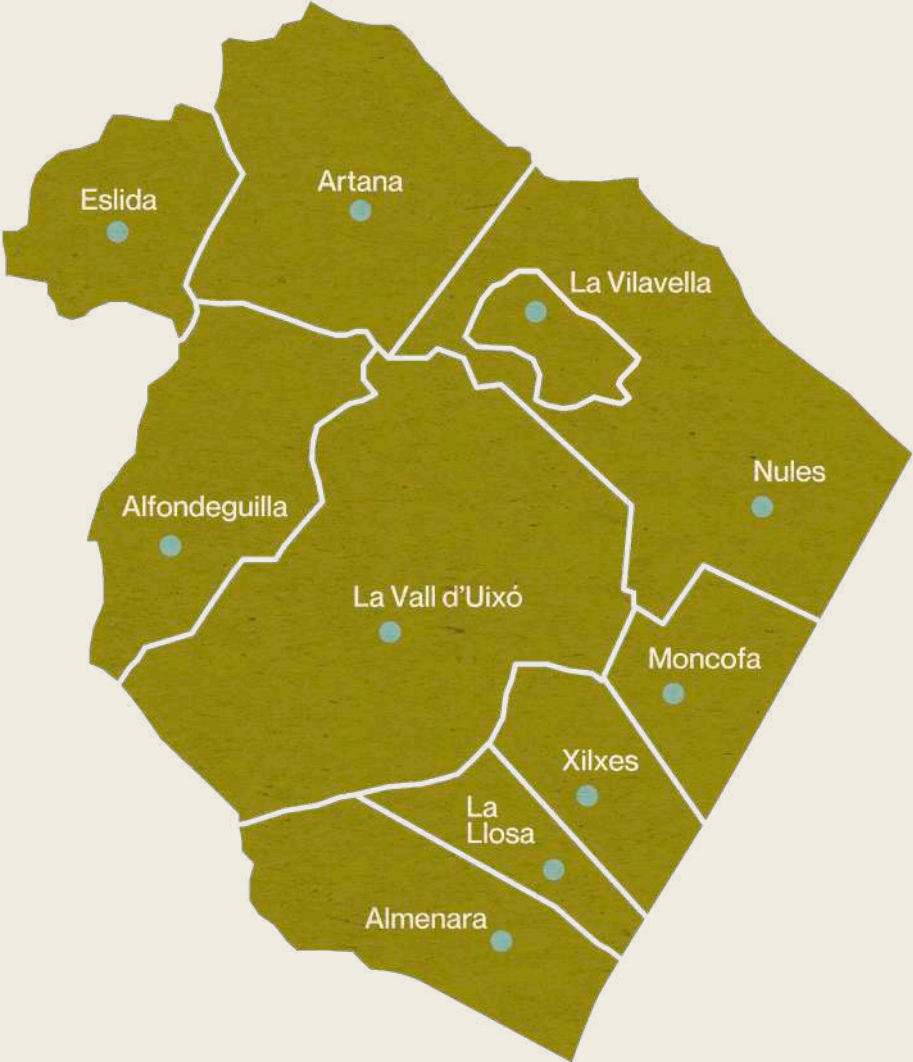
Desconexión, serenidad y buen comer. Descubre la mejor escapada para viajar sin prisas. En Castelló Sud encontrarás, playas, senderos, espacios naturales, historia, tradiciones y gastronomía.

En un enclave mágico, arropado por el litoral mediterráneo y la Sierra de Espadán, diez municipios te harán vivir una experiencia única: Nules, Moncofa, Xilxes, La Llosa, Almenara, La Vilavella, La Vall d'Uixó, Artana, Alfondegulla y Eslida.

Coves de Sant Josep,
La Vall d'Uixó

Uno de los ríos subterráneos navegables más largos de Europa. Disfruta de un tranquilo paseo en barca de 800 metros y un recorrido a pie de 250 metros por cavidades secas.

Castelló Sud



COMUNITAT
VALENCIANA



Accesos

En coche (principales vías de acceso):

Desde Castellón o
València N340, AP7 o A7.
Desde Zaragoza o Teruel
por A23.

En tren

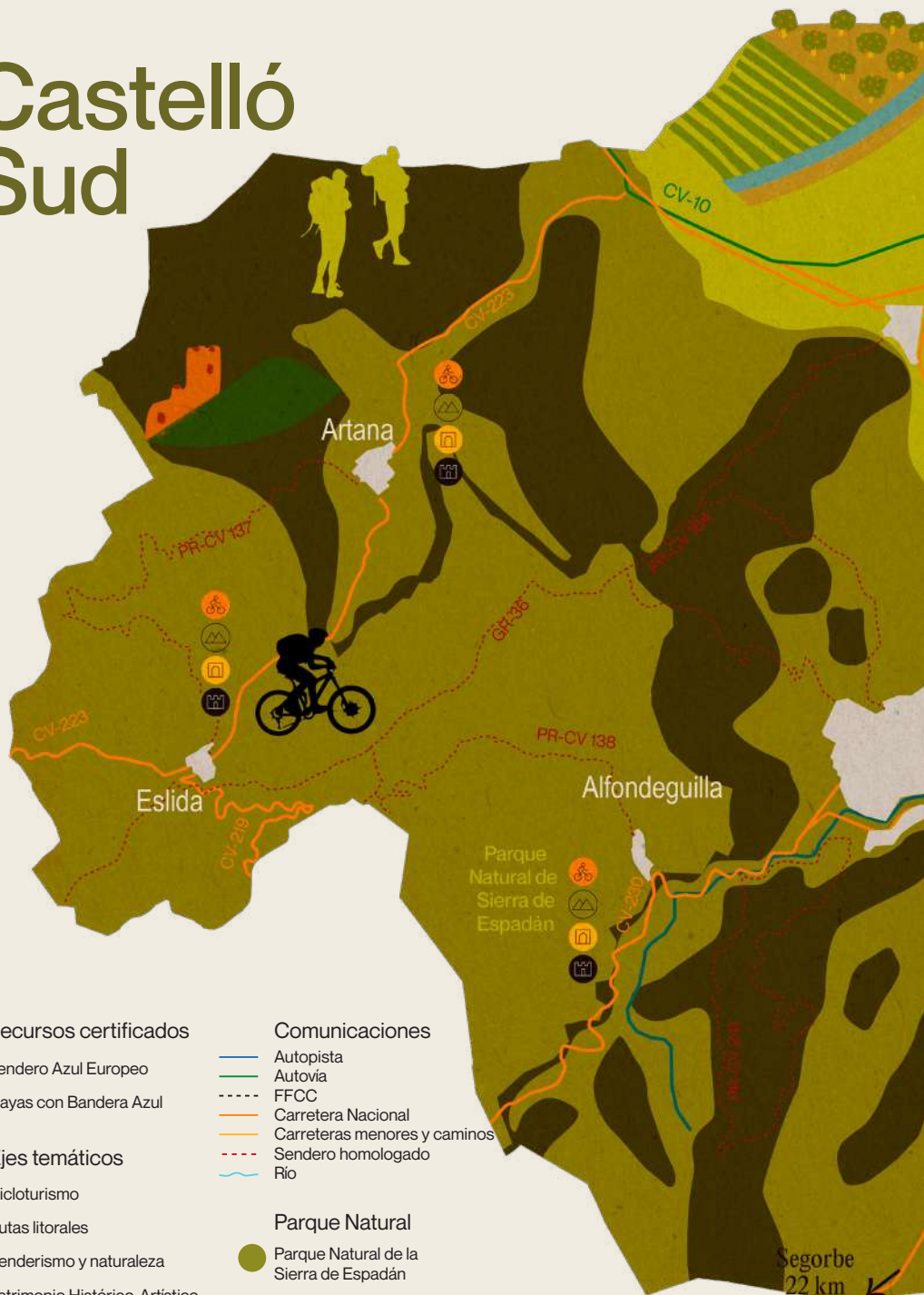
Desde Castellón y
València a través de la
línea de cercanías C6, con
parada en: Almenara, La
Llosa, Xilxes, Moncofa y
Nules. Consulta las tarifas
y horarios en Renfe.

Autobús



Información disponible en
www.castellosud.es

PROVINCIA DE
CASTELLÓN






Castelló Sud










Recursos certificados

-  Sendero Azul Europeo
-  Playas con Bandera Azul


Ejes temáticos

-  Cicloturismo
-  Rutas litorales
-  Senderismo y naturaleza
-  Patrimonio Histórico-Artístico
-  Arqueología y restos castrenses

Comunicaciones

-  Autopista
-  Autovía
-  FFCC
-  Carretera Nacional
-  Carreteras menores y caminos
-  Sendero homologado
-  Río

Parque Natural

-  Parque Natural de la Sierra de Espadán

Segorbe
22 km





Espacios naturales

Disfruta de un paisaje de frondosos bosques y alcornoques por la Sierra de Espadán.

Descubre el contraste de paisajes en nuestros espacios naturales protegidos. Contempla las montañas de piedra de rodeno en la Sierra de Espadán, y visita el Centro de Interpretación del Parque Natural en Eslida.

Para conocer nuestro paisaje litoral, visita la marjal de Nules o la de Almenara y descubre las aves migratorias que viven en ellas.

Penyes Altes
Artana

Red Natura 2000

Natura 2000 es una red ecológica europea de áreas de conservación de la biodiversidad. Consta de Zonas Especiales de Conservación y de Zonas de Especial Protección para las Aves. En Castelló Sud podrás visitarla en:

Parque Natural de la Sierra de Espadán
Alfondeguilla, Artana y Eslida

Marjal de Almenara
Almenara, Xilxes, La Llosa y Moncofa

Marjal de Nules
Nules

Adéntrate en
nuestros paisajes
mediterráneos.



Playa de
La Llosa



Playas

Descubre la belleza natural y la diversidad costera de Castelló Sud, un rincón único donde el sol, el mar y la hospitalidad se encuentran. Sumérgete en aguas cristalinas, relájate en la orilla o explora la riqueza de nuestros más de 30 km de costa. Desde Almenara hasta Nules, cada playa tiene su propio encanto esperándote.

Playas naturales y urbanas. Disfruta de una costa sin masificaciones.

Recorre nuestras costas haciendo una ruta por nuestros Senderos Azules.


Relájate en la playa natural de la Llosa. En la playa Casablanca de Almenara podrás encontrar una reserva dunar.

Fotografía el amanecer desde la pasarela de Xilxes.

Explora descubriendo las construcciones históricas como la Torre de Beniesma de Moncofa o Les Casetes de Nules.

Accede fácilmente a nuestras playas. Busca los puntos de playa accesible que ofrecen diferentes servicios durante la temporada de verano.





Descubre qué
ofrece cada una de
nuestras playas



Rutas de montaña

PR-CV 384 Ruta de las fuentes

Ésilda es conocida por sus numerosas fuentes, esta ruta ofrece la oportunidad de adentrarse en el corazón de la Sierra Espadán para descubrirlas.

Font de Matilde

Senderos homologados por la Federació d'Esports de Muntanya de la Comunitat Valenciana

GR 36

Sierra de Espadán. Etapa 1:
La Vilavella - Eslida.

PR-CV 164

La Vall d'Uixó - Font de l'Anoueret - Font de Cabres.

PR-CV 241

La Vall d'Uixó - Pico Rodeno - Pico Pipa - La Vall d'Uixó.

PR-CV 137

De Artana a Eslida por la Solana.

PR-CV 352

Puntal de l'Aljub - Coll de Barres.

PR-CV 138

Eslida - Chovar.

SL-CV 101

Font dels Llops - Coll Roig.

Ruta de los olivos monumentales

El oro líquido de Artana tiene una interesante historia que se refleja en las decenas de olivos monumentales que encontramos dispersos por los campos de secano del municipio.



Prepara tu ruta conociendo más sobre nuestros recorridos.



Rutas urbanas

1. Ruta Termal

Muestra la riqueza termal que ha caracterizado la historia de La Vilavella.

📍 La Vilavella

2. Camino del Agua

Completa la visita a Coves de Sant Josep siguiendo el trazado de la acequia mayor para explorar el conjunto de acueductos d'Aigualit y los monumentos patrimoniales más importantes de la ciudad.

📍 La Vall d'Uixó

3. Paseo Belcaire

Rememora el camino que a diario hacían los vecinos de Alфондеguilla para ir andando a trabajar a la Fábrica Segarra. En mitad de la ruta, existe un área de descanso y un panel interpretativo de las aves de Castelló Sud.

📍 La Vall d'Uixó 📍 Alфондеguilla



R22
Moncofa



Ciclismo

EuroVelo 8 etapa 30

Nules, Xilxes, Almenara, La Llosa y Moncofa a través de esta ruta europea que conecta Atenas con Cádiz.



Recorre nuestros municipios a golpe de pedal a través de las diferentes rutas para ciclistas.

R19 Eslida

Distancia (Km): 74.00

Desnivel (m): 1325

Tipo: Medio

R20 La Vall d'Uixó

Distancia (Km): 134.60

Desnivel (m): 2993

Tipo: Experto

R21 Almenara

Distancia (Km): 60.50

Desnivel (m): 850

Tipo: Medio

R22 Moncofa

Distancia (Km): 41.10

Desnivel (m): 269

Tipo: Iniciación



Accede a toda la información acerca de cicloturismo en Castelló Sud

RECOMENDACIÓN

Para una experiencia completa, haz una parada en un bar y prueba el típico almuerzo ciclista.

Marjal
Almenara





Senderos de litoral

Disfruta de las playas de Castelló Sud durante todo el año recorriendo nuestros senderos.

Sendero azul del Belcaire

La desembocadura del río Belcaire conforma uno de los estuarios de mayor belleza del paisaje litoral. El sendero está flanqueado, en su parte sur, por las playas de Pedraraja, Grao y Masbo, y en el norte, por playas vírgenes, restos de la torre Vigía de Beniesma y la microrreserva de Flora del Estanyol.

📍 Moncofa

Sendero azul 6000 pasos

Permite disfrutar de una ruta litoral en Almenara, de fácil recorrido, con zonas de descanso y fuentes, junto a las casas típicas y una microrreserva de elevado valor botánico, destinada a la conservación de especies como la Pelosilla de playa (*Silene cabedessedesii*) o fauna como la canastera.

📍 Almenara



Sendero azul - La Ruta dels Sentits de Xilxes

La Ruta dels Sentits de Xilxes une las playas de Les Cases y El Cerezo. Recórrela avistando aves del entorno dunar y descubre las especies vegetales de la zona.

 Xilxes

Ruta Patrimoni SL-CV 157 – Marjal de La Llosa

Visita el mirador de la marjal de la Llosa, el Paraje del Carcau, las compuertas de la Acequia Mayor y el puente de La Gola.

 La Llosa



Prepara tu ruta conociendo más sobre nuestros recorridos.



Con la mirada al cielo

En un territorio como el Sur de Castelló, podrás encontrar una gran biodiversidad tanto en humedales como en zonas forestales. El territorio cuenta con más de 193 especies de aves de las que 34 se consideran de gran interés ornitológico, como las gaviotas de Audouin y el fumarel cariblanco.



La red territorial de birdwatching incluye senderos autoguiados, plataformas de observación y paneles



Paisajes para el Birdwatching



Els Estanys d'Almenara

LITORAL

En nuestro litoral tenemos playas de arena y de cantos y gravas, donde nos esperan aves como la pardela balear o el chorlito patinegro.

HUMEDAL

En las lagunas y marjales de Almenara, La Llosa, Xilxes, Moncofa y Nules viven la cigüeñuela, el fumarel cariblanco, la garcilla bueyera o el martin pescador.

FORESTAL

En la Sierra de Espadán, entre rojas cumbres y húmedos barrancos repletos de alcornoques, las rapaces como las águilas son las reinas, y el arrendajo es el auténtico plantabosques.



Descubre las aves junto a los más pequeños con nuestra guía infantil para Birdwatching:





Caravaning

Vive una aventura única con tu camper y comprueba la comodidad y libertad de moverte por un destino lleno de riqueza cultural y natural. Viaja sin prisas y sin aglomeraciones.

- Áreas públicas
- Parkings públicos
- Cámpings



Accede a nuestro mapa, directorio de recursos y mucha más información.





Cultura

Dentro de las localidades hallamos multitud de iglesias, en las que destacan los estilos arquitectónicos gótico, barroco o neoclásico, capillas urbanas y retablos cerámicos, muestra del fervor religioso de sus vecinos durante siglos. Dentro de este catálogo de culto cabe mencionar las numerosas ermitas y santuarios repartidos por campos y montañas.

Iglesia parroquial de El Salvador, La Llosa



Puntos de interés cultural

Casa-Museu dels espardenyers de La Vilavella

Aprende sobre el proceso de confección tradicional de las alpargatas de esparto.

Museo de Medallística Enrique Giner de Nules

Visita el único museo de España dedicado al arte de la medalla.

Museo Molí d'Arròs de Almenara

Descubre cómo era la maquinaria que sirvió tradicionalmente para la venta de arroz en toda la comarca.

Museo de la Minería de Artana

Dedicado al pasado minero del municipio, centrado en la producción de hierro desde tiempos de los romanos hasta mediados del siglo XX.

Casa-Museo de Santa Genoveva Torres en Almenara

Se ha convertido en Museo, para dar a conocer a los visitantes como era una casa típica valenciana a principios del S.XX.

M.M Museo de Historia y Etnología de Moncofa

Conoce la evolución y orígenes del municipio. Desde su historia marinera hasta su tradición agrícola.

Museo de La Vilavella

Aprende sobre la geología, arqueología, cultura e historia del municipio.



Territorio arqueológico

Desde la prehistoria hasta nuestros días, diferentes civilizaciones han ido dejando su legado con el paso del tiempo, y construyendo la historia de nuestros pueblos. Dentro del rico patrimonio arqueológico, tienen especial relevancia por su monumentalidad los vestigios de fortificaciones, que abarcan desde los castillos árabes a las torres de defensa costera o los recintos amurallados.



Castillo de Almenara



Descubre más
sobre nuestra
historia.



Recinto amurallado,
Mascarell, Nules.

Puntos de interés

- 📍 **Yacimiento del Punt del Cid**
Almenara
- 📍 **Villa Romana de Benicató**
Nules
- 📍 **Poblado ibérico-romano de Sant Josep**
La Vall d'Uixó
- 📍 **Necropolis cristiana**
Xilxes
- 📍 **Castillos**
De Castro de Alfondegulla, Almenara, Artana, Eslida, de La Vall d'Uixó y de La Vilavella.
- 📍 **Murallas**
Almenara
- 📍 **Torre de vigia de Beniesma**
Moncofa
- 📍 **Restos del Recinto Amurallado**
Moncofa
- 📍 **Conjunto Fortificado de Mascarell**
Nules



Poblado ibérico
Sant Josep, La Vall d'Uixó

Patrimonio bélico de Castelló Sud

Estos vestigios históricos son cicatrices físicas dejadas por el conflicto en nuestras ciudades, campos y montañas. Testimonios que nos enseñan que no debemos olvidar y aprender sobre los horrores de la guerra.

La visita al patrimonio bélico permite hacerse una idea aproximada del desarrollo de los acontecimientos mediante la musealización y puesta en valor de los restos arqueológicos repartidos por todo el territorio. Las indicaciones permiten llegar hasta ellos con facilidad y los paneles explicativos instalados sirven para contextualizar y explicar cada recurso.



Rincones de nuestra memoria

En Castelló Sud, distinguimos tres tipos de vestigios bélicos en función de sus orígenes:

Vestigios de la Ofensiva de Levante:

blocaos, restos de centros de resistencia y campamentos. Descúbrelos en Nules, Artana, La Vilavella y Eslida.

Vestigios de la Defensa de València:

trincheras, nidos de ametralladoras, observatorios donde miles de personas trabajaron en la construcción de la Línea XYZ. Puedes encontrarlos en La Llosa, La Vall d'Uixó, Alfondegulla, Eslida, Xilxes o Almenara. Visita en este último el Centro de Interpretación.

Territorio de reconstrucción:

los bombardeos y la artillería dañaron gravemente La Vall d'Uixó, Moncofa, Nules y Xilxes por ser de interés estratégico. Con posterioridad al conflicto, se originó una particular arquitectura de reconstrucción aún presente en los cascos históricos. ¡Visítala!



Descubre toda nuestra historia.



El patrimonio hidráulico, el valor que nos une.

El agua es el elemento más valioso de Castelló Sud. La encontramos en el subsuelo, en fuentes y manantiales, así como en nuestras playas y cuevas y une a todos los municipios, en los cuales existen diferentes construcciones para aprovecharla y que los dota de interés etnográfico e histórico.

En el interior, más montañoso, destacan las obras para el almacenamiento y aprovechamiento hidráulico en terrenos difíciles para el cultivo y de secano en general.

En esta parte del territorio, encontramos también las construcciones de piedra en seco, declarada patrimonio de la humanidad por la UNESCO.

En costa, donde predominan la llanura abundan las redes de extracción y distribución del agua para el regadío, como son acequias, norias, pequeños acueductos, fuentes, pozos, azudes, balsas, presas, etc.

Pont de l'Àigua
Alfondeguilla



Gastronomía

La Clemenules como seña de identidad

Los campos de naranja configuran el paisaje característico de las zonas agrarias de Castelló Sud, siendo la clemenules la variedad más apreciada por su gran riqueza gastronómica.

La Nuleta es el sello de calidad de la clemenules de La Plana, fruto del trabajo, del esfuerzo y de la pasión de los agricultores y agricultoras.



El Club de Producto de Castelló Sud te ofrece experiencias únicas y productos de proximidad de gran calidad.



Qué probar desde el litoral hasta el interior.



Descubre el sabor de Castelló Sud

Nuestros arroces

Tras una larga e importante tradición agrícola en las zonas de la Marjal, hoy en día puedes degustar diferentes tipos de arroces en los restaurantes de Castelló Sud: desde la auténtica paella valenciana, el tradicional empedrao hasta las propuestas más innovadoras.

Melón y sandía

Descubre el sabor característico que le aporta su cultivo en tierras de la Marjal a pocos kilómetros del mar.

Repostería

Endulza tu visita probando “les cristinetes”, “la coca escudellà”, “els rosegons” o “les manjòvenes”.

Miel

Degusta las diferentes variedades vinculadas al paisaje: tomillo, de romero o de azahar. La encontrarás también endulzando el carajillo típico de la zona.

Aceite de oliva

Pasea por un paisaje repleto de olivos monumentales y degusta nuestro oro líquido.



Diversión, ocio y festividades

Naturaleza y tradición se dan la mano.

Fiestas destacadas

FIESTAS DECLARADAS
DE INTERÉS TURÍSTICO
NACIONAL:

**Fiestas Patronales
de Sant Vicent
Ferrer.**

Abril
La Vall d'Uixó

**Fiestas Patronales
de la Sagrada
Familia y
Santísimo Cristo.**

Octubre
La Vall d'Uixó

FIESTAS DECLARADAS
DE INTERÉS TURÍSTICO
AUTONÓMICO:

**Feria Medieval
de Mascarell**

Noviembre
Mascarell, Nules

**Fallas de La Vall
d'Uixó**


Marzo

Desembarco de Santa
María Magdalena
Julio - Moncofa



Encuentra tu mejor plan

Consulta la
agenda de
festividades y
eventos.




Descubre
los núcleos
urbanos de
Castelló Sud
visitando sus
mercadillos.



Información turística

Alfondeguilla
Plaça de l'Ajuntament, 4
964 661 998
alfondeguilla.es/turismo

 **Almenara**
Plaça del Molí, s/n
962 623 345
Plaza del Mar, s/n
962 623 100
almenara.es/turisme


 **Artana**
Av. Sierra Espadán, 114
artana.es/nuestro-pueblo/
964 611 011


Eslida
Plaza del ayuntamiento, 1
964 628 000
eslida.es

La Llosa
Plaça Espanya, 14
962 610 542
lallosa.es/turismo




 **La Vall d'Uixó**
Paraje Sant Josep, s/n
964 660 785
turismolavallduixo.com

 **La Vilavella**
Carrer Cova Santa, 58
662 535 167
lavilavella.com

 **Moncofa**
Av. Mare Nostrum, 143
964 588 557
moncofaturisme.com

 **Nules**
Carrer Major, 1
964 670 001 (ext. 116)
Avda Illes Columbretes s/n
678 190 103
nules.org/turismo

 **Xilxes**
Calle Colón, 11
(Playa de Xilxes)
964 760 566
turismo.xilxes.es/

 castello_sud
 Castelló Sud
 Castelló Sud

Edició: Pacto Territorial por el Empleo de la Plana Baixa

Acción enmarcada dentro del programa EMPACE 2023 -2024.
Avalem Territori. Labora Servei Valencià d'Ocupació i Formació.
GVA. Ministerio de Trabajo y Economía Social.

Castelló Sud



Una experiencia para encontrar
tu equilibrio natural.

